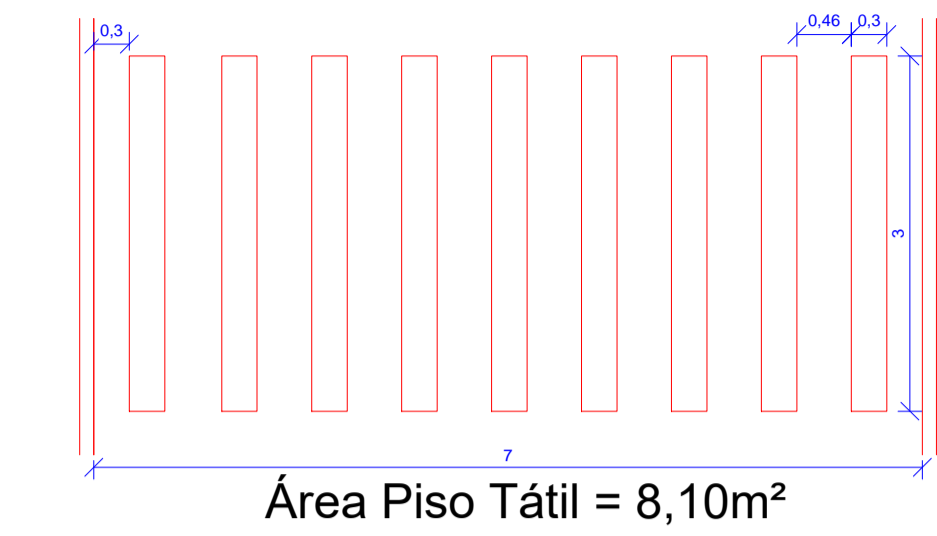
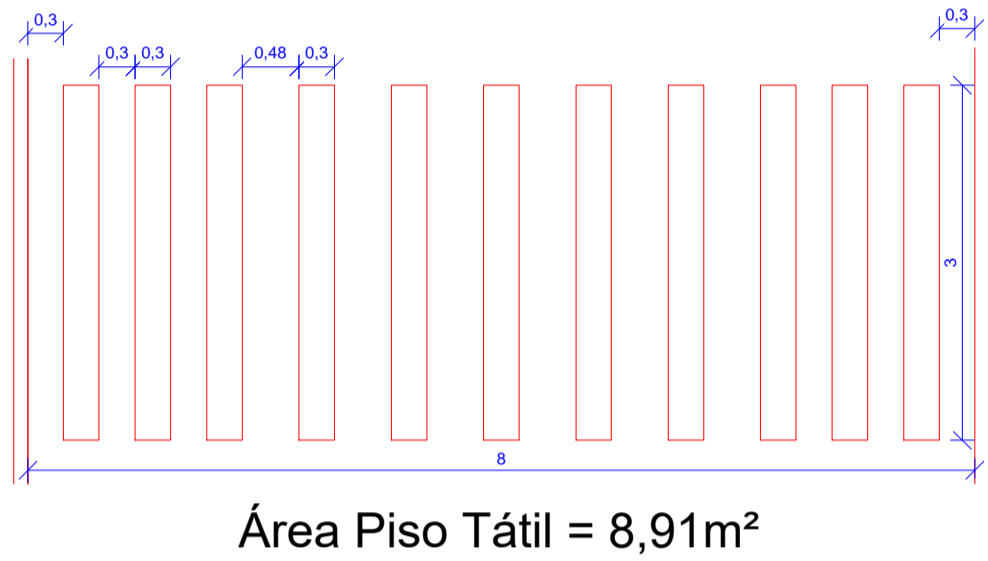


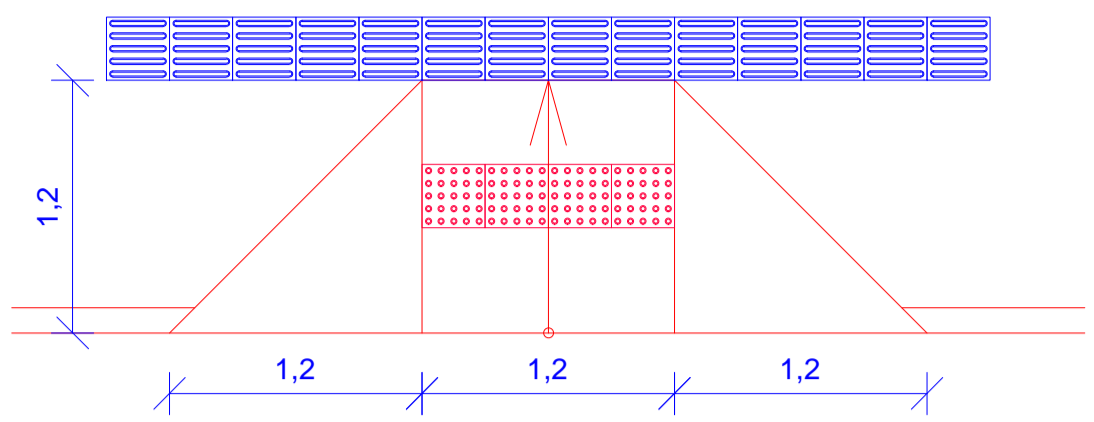
Faixa Pedestre Vias 7,00m



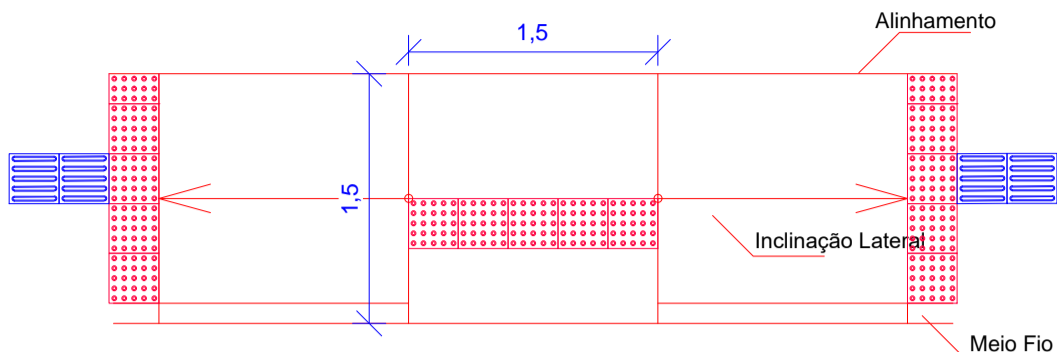
Faixa Pedestre Via 8,00m



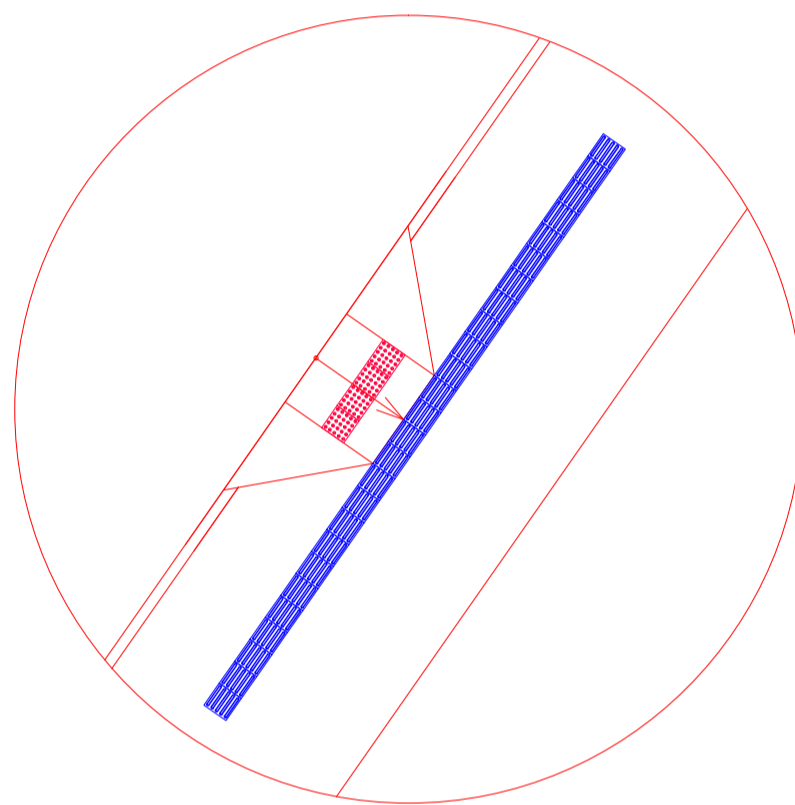
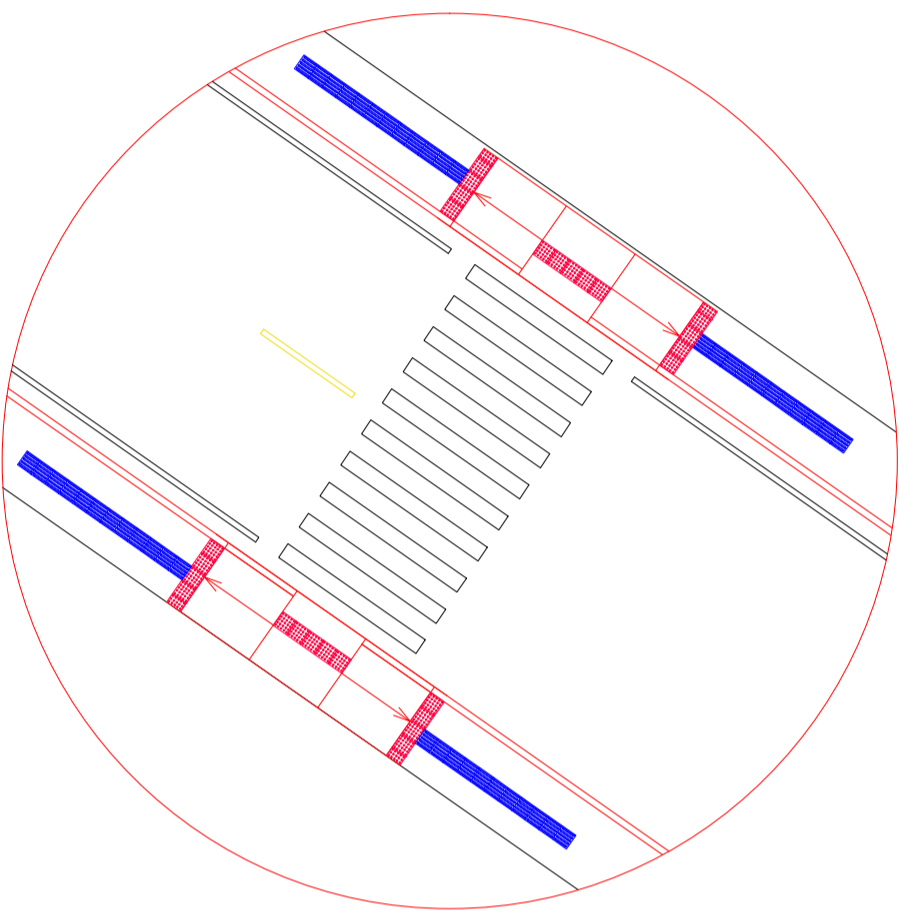
Rampa Tipo (4x)



Rampa Tipo(33x)
Passeio 1,50m



Det. 01



Det. 02



APROVAÇÃO:		
<div><div>ESTADO DE MATO GROSSO PREFEITURA MUNICIPAL DE DIAMANTINO SECRETARIA DE OBRAS, VIAÇÃO E SERVIÇOS PÚBLICOS Av. Joaquim P. F. Mendes, 2341 - Centro - CEP 78.400-000 - Fone: (65) 3336-6428 www.diamantino.mt.gov.br / obras@diamantino.mt.gov.br DIAMANTINO - MT</div><div><div>DIAMANTINO NOVAS IDEIAS, NOVOS SONHOS</div></div></div>		
OBRA: PROJETO DE PAVIMENTAÇÃO E DRENAGEM EM VIAS NA CIDADE DE DIAMANTINO/MT.		
PAVIMENTAÇÃO		
ENDEREÇO: LOTEAMENTO BONFILHO COCCO / DIAMANTINO/MT		
ASSUNTO: PLANTA DE SINALIZAÇÃO HORIZONTAL, VERTICAL, FAIXAS E DETALHES DAS RAMPAS	MODALIDADE: CONSTRUÇÃO	
COORDENADAS GEOGRÁFICAS:		NÚMERO RRT PROJETO:
PROPRIETÁRIO: PREFEITURA MUNICIPAL DE DIAMANTINO CNPJ: 03.648.540/0001-74		QUADRO DE ÁREAS: Área de Pavimentação : 9.977,71 m²
RESPONSÁVEL TÉCNICO PROJETO:	ESCALA: 1:1000	FOLHA: 03/03
	DATA: Agosto/2019	